


**CITADIA**

**PAYS DE L'AGLE**

**Plan Local d'Urbanisme Intercommunal**  
**Communauté de communes des Pays de L'Aigle**

**Annexe**  
**Zones humides**





Saint-Hilaire-sur-Risle



Vu pour être annexé à la délibération du Conseil Communautaire  
 Arrêt : 19/10/2023

1:3609  
 Cadastre DGFP® 2022

Plan n°33 / 41

-  Zone humide (DREAL)
-  Cours d'eau
-  Limites communales
-  Anciennes limites communales

